


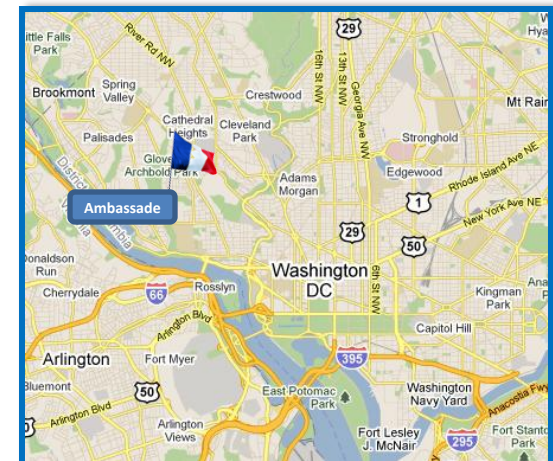
# Ambassade de France à Washington

4101 Reservoir Road, NW  
Washington, D.C. 20007




## Comment se rendre à l'ambassade ?

- En transports en commun
- Carte des stations de bus et de vélos proches de l'ambassade
- Depuis la gare
- Depuis les aéroports
- En voiture



# Ambassade de France à Washington



## Comment se rendre à l'ambassade en transports en commun ?

### En train depuis les Etats voisins

Les sites internet des compagnies ferroviaires [Amtrak](#) et [Marc](#) (Maryland) permettent l'achat de ticket.

Une fois arrivé à Washington, empruntez le bus D6 direction Sibley Hospital et arrêtez-vous à l'arrêt « French Embassy ».



### Cyclistes et piétons

Un parking à vélo est disponible dans le parking de l'ambassade. La prudence est de mise pour les piétons qui se rendent à l'ambassade lors des croisements.

### Taxis

DIAMOND CAB (DC) 202.387.6200	BARWOOD (MD) 301.984.1900 800.831.2323
YELLOW CAB (DC) 202.544.1212	RED TOP (VA) 703.522.3333

### Capital Bikeshare

La station de vélo libre la plus proche se trouve sur la 37<sup>th</sup> & Ost, NW. Des abonnements annuels (\$75), mensuels (\$25) ou journaliers (\$5) sont proposés. Visitez [www.capitalbikeshare.com](http://www.capitalbikeshare.com) pour consulter la carte des stations.

### Réseau de bus avoisinant

4101 RESERVOIR RD, NW  
French Embassy  
D6 (dessert Union Station également)

T ST, NW & 37th ST, NW  
À 800 mètres  
D1 & D2

35th ST, NW & RESERVOIR RD, NW  
À 800 mètres  
D1 D2 & D3

FOXHALL RD, NW & MACARTHUR BLVD, NW  
À 1 km  
D5



### Planifier un trajet

Vous êtes intéressés pour trouver la meilleure façon de vous rendre à l'ambassade ?

Rendez-vous sur le site des transports en commun de la ville [www.wmata.com](http://www.wmata.com), entrez votre adresse et celle de l'ambassade pour trouver votre itinéraire.


### Station de métro la plus proche

Rosslyn Station  
1850 N Moore Street  
Arlington, VA 22209  
À 2,8 km

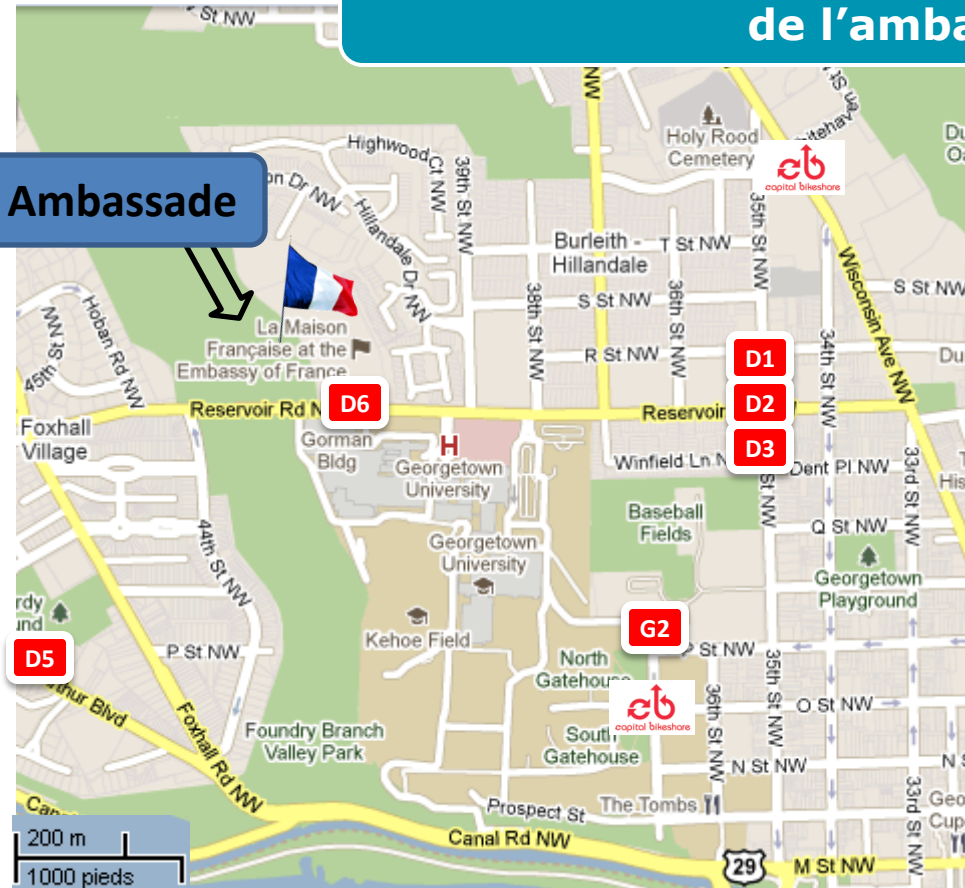
Egalement Foggy Bottom (3,3Km) et Dupont Circle (3,8 km)



# Ambassade de France à Washington



## Carte des stations de bus et vélos aux abords de l'ambassade



### Lignes de Bus disponibles depuis les stations de métro

Depuis Dupont Circle : D1, D2, D3 D6 & G2

Depuis Foggy Bottom : D5

Depuis Union Station : D6, D3



Station de vélos-libres Capital Bikeshare



# Ambassade de France à Washington



## Se rendre à l'ambassade depuis la gare

Distance – 9 km

### Bus direct : simple

Emprunter le bus D6 sur Columbus Circle  
direction Sibley Hospital  
Arrêt à « French Embassy »  
[Les horaires](#)  
Compter 45 minutes environ

### A vélo !

Une station de vélos libres se trouve sur Union Station Dr, NW. Vous aurez besoin d'une carte de crédit pour la réservation qui coûte \$10 environ pour les 30 minutes de trajet. Une fois sur votre vélo, appréciez Washington !

La station de vélos libres la plus proche de l'ambassade se trouve sur la 37<sup>th</sup> & Ost, NW. , comptez 15 min de marche pour rejoindre l'ambassade (remonter la 35<sup>ème</sup> puis tourner à gauche sur Reservoir Road) Soyez prudents sur la route !

Visitez [www.capitalbikeshare.com](http://www.capitalbikeshare.com) pour avoir plus d'information.



metrobus

capital bikeshare



# Ambassade de France à Washington



## Se rendre à l'ambassade depuis les aéroports

### Depuis l'aéroport national REAGAN (DCA)

Distance – 10 km

**Transports publics**  
20 minutes - \$15

- 1/ Metro ligne bleue direction Largo Town Center, arrêt à Rosslyn (5 min) - \$3
- 2/ Correspondance : taxi (10 min) - \$7 + tip

#### Navette

20 minutes - \$15 + tip  
Tel : 202-296-6662 – [Site internet](#)

#### Taxi

15 minutes - \$20 + tip

### Depuis l'aéroport International DULLES (IAD)

Distance – 40 km

**Transports publics**  
1h20 - \$10

- 1/ Bus 5A – direction L'Enfant Plaza Station, arrêt à Rosslyn Station (1h) - \$6
- 2/ Correspondance : taxi (10 min) - 7\$ + tip

#### Navette

45 minutes - \$30 + tip  
Tel : 202-296-6662 – [Site internet](#)

#### Taxi

35 minutes - \$50 + tip  
Washington Flyer : 703-572-8294

### Depuis l'aéroport national BALTIMORE (BWI)

Distance – 65 km

**Transports publics**  
1h30 - \$20

- 1/ Marc Train – direction Union Station - (35 min) - \$8
- 2/ Correspondance : D6 direction Sibley Hospital (45 min) - \$2

#### Navette

1 heure - \$40 + tip  
Tel : 202-296-6662 – [Site internet](#)

#### Taxi

50 minutes - \$80 + tip

Des voitures de location sont disponibles aux aéroports, compter \$30 minimum la journée de location





# Ambassade de France à Washington



## Se rendre à l'ambassade en voiture

### Depuis le sud par la 95 North (Fredericksburg)

- Suivre la 395 « Downtown Washington »
- Prendre la sortie 8B pour rejoindre la VA 27
- Emprunter Arlington Blvd
- Prendre la sortie en direction de Key Bridge
- Au 3ème feu, prendre à gauche
- Au bout du pont, tourner à gauche sur M Street, qui devient Canal Road
- Prendre Foxall Road à droite pendant 1 km
- Au 3ème feu, tourner à droite sur Reservoir Road, l'ambassade se trouve sur la gauche à 500 mètres.

### Depuis le nord par la 95 South (Baltimore)

- Prendre la direction de la route 495-Bethesda (sur la droite)
- Après 7 km, prendre la sortie direction Downtown/185 South (Connecticut avenue)
- Tourner à droite au Chevy Chase Circle pour rejoindre Western Avenue
- Tourner à gauche sur Wisconsin Avenue (pendant 10 km)
- Tourner à droite sur Reservoir Road, l'ambassade se situe sur la droite après 1 km.

•En semaine, pendant les heures de pointes, toutes les lignes de la 66 sont réservées aux véhicules avec 2 personnes ou plus (HOV-2)

[Informations](#)

### Depuis l'est par la 50 West (Annapolis)

- Entrer dans le centre de Washington (New York Avenue)
- A Mont Vernon Square (9th Street), prendre K street (pendant 5 km)
- Ensuite tourner à droite et prendre Wisconsin Avenue
- Après 1 km, prendre à gauche sur Reservoir Road, l'ambassade se situe sur la droite après 1 km.

### Depuis l'est par la 66 West\* (Front Royal)

- Une fois à Rosslyn, sortir de la 66\* pour emprunter le Key Bridge
- Au 3ème feu, prendre à gauche
- Au bout du pont, tourner à gauche sur M Street, qui devient Canal Road
- Prendre Foxall Road à droite pendant 1 km
- Au 3ème feu, tourner à droite sur Reservoir Road, l'ambassade se trouve sur la gauche à 500 mètres.

### Depuis le nord-est par la 270 South (Frederick)

- Continuer sur la 495 South
- Prendre la sortie 40 South « Cabin John Parkway »
- Après 7 km, sortir à gauche sur Arizona Avenue
- Au premier feu, tourner à droite sur McArthur boulevard qui devient Reservoir Road
- Au croisement avec Foxall Road, continuer tout droit sur Reservoir Road, l'ambassade se trouve sur la gauche à 500 mètres.